







## Metapodatkovni opis

Naslov vira	Projekt INFO-GEOTHERMAL - omejitve in pogoji za umestitev trajnega rastlinjaka in geotermalne vrtine na območju funkcionalnih razlivnih površin
Datum	2024-04-22
Tip datuma	Ustvarjen
Datum	2024-04-22
Tip datuma	Objavljen
Oblika formata	Vektorski
Povzetek vira	<p>V okviru projekta INFO-GEOTHERMAL je bila izvedena prostorska analiza razpoložljivih digitalnih prostorskih podatkov o rabah prostora, zaščitениh in ogroženih območjih, za umeščanje industrijskih trajnih rastlinjakov (zahtevni objekt s površino nad 150 m<sup>2</sup>) in globokih geotermalnih vrtin za črpanje in vračanje termalne vode za namen ogrevanja rastlinjakov na območju občin Beltinci, Dobrovnik in Turnišče. Glede na trenutno zakonodajo smo za območja funkcionalnih razlivnih površin podali omejitve in pogoje za gradnjo industrijskih trajnih rastlinjakov in globokih geotermalnih vrtin, ki so dodani izvirnemu digitalnemu sloju. <b>Podatek je pripravljen v sklopu poročila, ki podrobno opisuje prostorsko analizo:</b> Meglič, P., Rman, N., Lapanje, A., Peternel Rikanović, R., Gerčar, D., Piščanec, I., 2024: Delovni sklop T1 – Zagotavljanje informacij o globoki geotermalni energiji, Aktivnost AT 1.2 Priprava razpoložljivih podatkov za objavo, Dosežek: D.T 1.2.3 Digitalna zbirka podatkov o globokem geotermalnem potencialu treh pilotnih območij - Občine Beltinci, Dobrovnik in Turnišče. Poročilo za projekt INFO-GEOTHERMAL Podpiranje učinkovite kaskadne uporabe geotermalne energije z dostopom do uradnih in javnih informacij. Geološki Zavod Slovenije, Ljubljana.</p> <p>Atributi podatkovnega sloja vsebujejo izvirne podatke, ki so opisani v izvirnem metapodatkovnem opisu in so dostopni na: Funkcionalne razlivne površine (digitalni prostorski sloj) (datum objave 12. 11. 2020). Ministrstvo za naravne vire in prostor, Direkcija RS za vode, Ljubljana. Internet: <a href="http://www.evode.gov.si/index.php?id=127">http://www.evode.gov.si/index.php?id=127</a> (18.4.2023).</p> <p>Atributi dodani izvirnemu podatkovnemu sloju za namen prostorske opredelitve omejitev in pogojev v okviru projekta INFO-GEOTHERMAL):</p> <ol style="list-style-type: none"> <li>1. SIFRA – identifikator občine</li> <li>2. NAZIV – ime občine</li> <li>3. POSEG - na podlagi zakonodaje opredeljene omejitve in pogoji za gradnjo industrijskih trajnih rastlinjakov in globokih geotermalnih vrtin za črpanje in vračanje termalne vode za namen ogrevanja rastlinjakov (opredeljeno: DOVOLJENO / POGOJI / PREPOVEDANO / NI OPREDELJENO)</li> <li>4. POGOJ_LINK - povezava na podroben opis omejitev in pogojev za poseg na posameznem območju (zapis lokacije *.pdf dokumenta oziroma opisa).</li> </ol>
Namen	Podpora pri umeščanju trajnega rastlinjaka in geotermalne vrtine s spremljajočimi objekti v prostor.

<div>Grafični prikaz</div>	<div> <div>  <div> REPUBLICA SLOVENIJA  MINISTRSTVO ZA KOHEZIJO IN REGIONALNI RAZVOJ </div> </div> <div> Iceland  Liechtenstein  Norway grants </div> </div> <div>  </div> <div> <div>  <div> REPUBLICA SLOVENIJA  MINISTRSTVO ZA INFRASTRUKTURO </div> </div> <div>  <div> REPUBLICA SLOVENIJA  MINISTRSTVO ZA OKOLJE IN PROSTOR </div> </div> <div>  <div> Skupnost občin Slovenije  Association of Municipalities and Towns of Slovenia </div> </div> <div>  <div> NARODNI INŠTITUT  REPUBLIKE SLOVENIJE </div> </div> </div>
	<div>Ime podatkovnega sloja</div> <div>BTDL_Poplav_Funkc_rzliv_pov_pogoji.shp</div>
	<div>Jezik vira</div> <div>slv (slovenski)</div>
	<div>Ključne besede</div> <div> Projekt INFO-GEOTHERMAL, podzemna voda, geotermija, termalne vode, geotermalna vrtina, reinjekcija, gradnja objektov, rastlinjak </div>

### Odgovorna organizacija

<b>Ime organizacije</b>	Geološki zavod Slovenije
<b>Vloga odgovorne organizacije</b>	Avtor: Organizacija, ki je avtor vira
<b>Telefon</b>	+386(0)1 2809 700
<b>Naslov</b>	Dimičeva ulica 14, 1000 Ljubljana

<b>Pogostost vzdrževanja in posodabljanja</b>	Po potrebi: Podatki so posodobljeni po potrebi
<b>Pogoji, ki veljajo za dostop in uporabo</b>	Avtorska pravica: Izključna pravica do objave, proizvodnje ali prodaje pravic za literarna, glasbena ali umetniška dela. Velja tudi za uporabo komercialnih izpisov.

### Merilo

<b>Opis</b>	Občina Beltinci, Dobrovnik in Turnišče
<b>Geografski prostorski obseg</b>	S: 173122.67; Z: 587675.51; J: 157885.99; V: 606651.12

Referenčna sistemska informacija	Slovenia 1996 / Slovene National Grid (EPSG 3794); D96/TM
--	---

**Informacija o metapodatkih**

Metapodatkovni datum	2024-04-22
Pogoji, ki veljajo za dostop in uporabo	
Pogostost vzdrževanja in posodabljanja	Po potrebi: Podatki so posodobljeni po potrebi

**Metapodatkovna točka za stike**

Osebno ime	Petra Meglič
Ime organizacije	Geološki zavod Slovenije
Vloga odgovorne organizacije	Kontakt: Organizacija, na katero se lahko obrnete za informacije o podatkih
Telefon	+386(0)1 2809 794
Naslov	Dimičeva ulica 14, 1000 Ljubljana
Kontaktni e-naslov	petra.meglic@geo-zs.si
Metapodatkovni jezik	slv (slovenski)